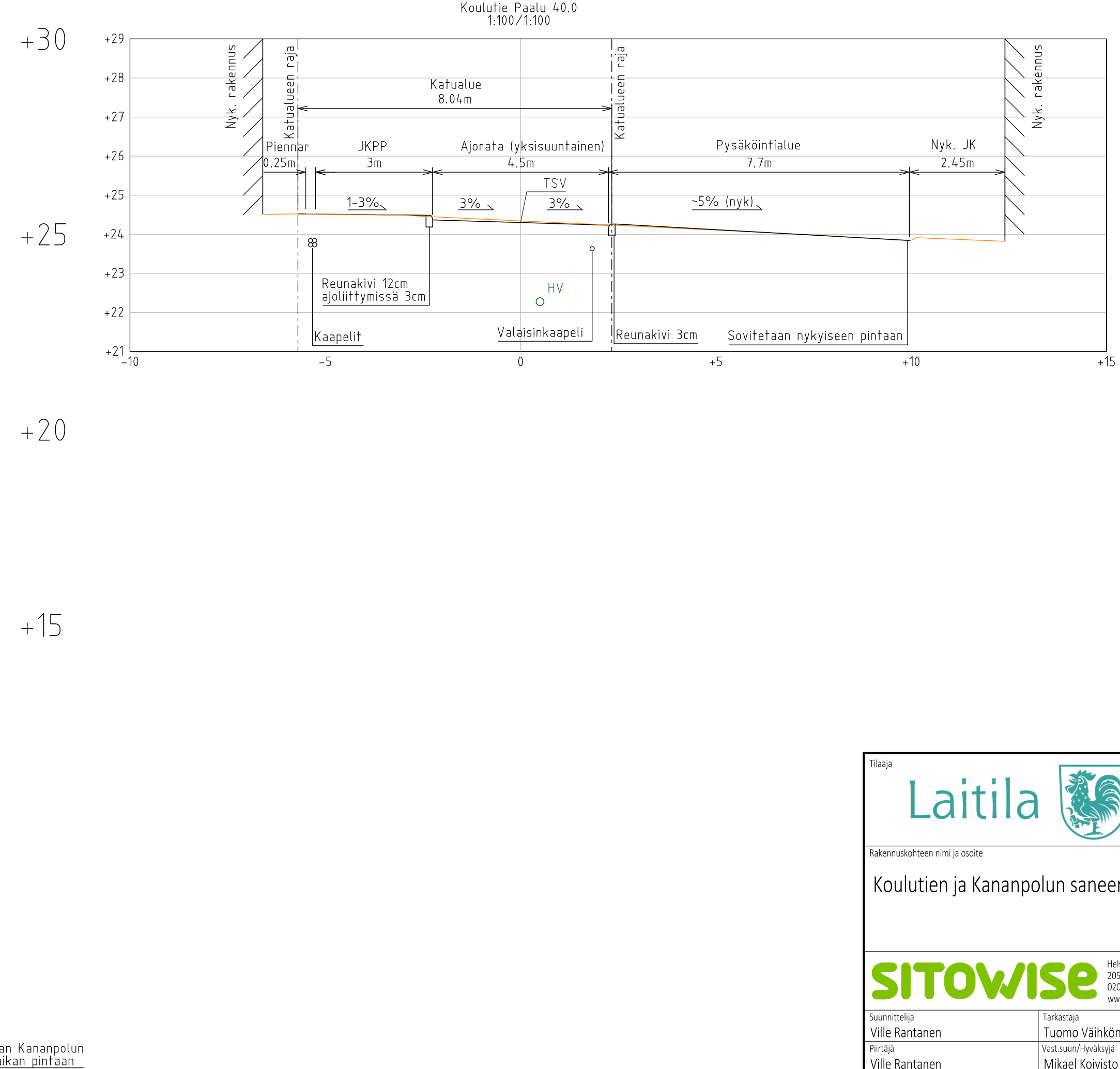
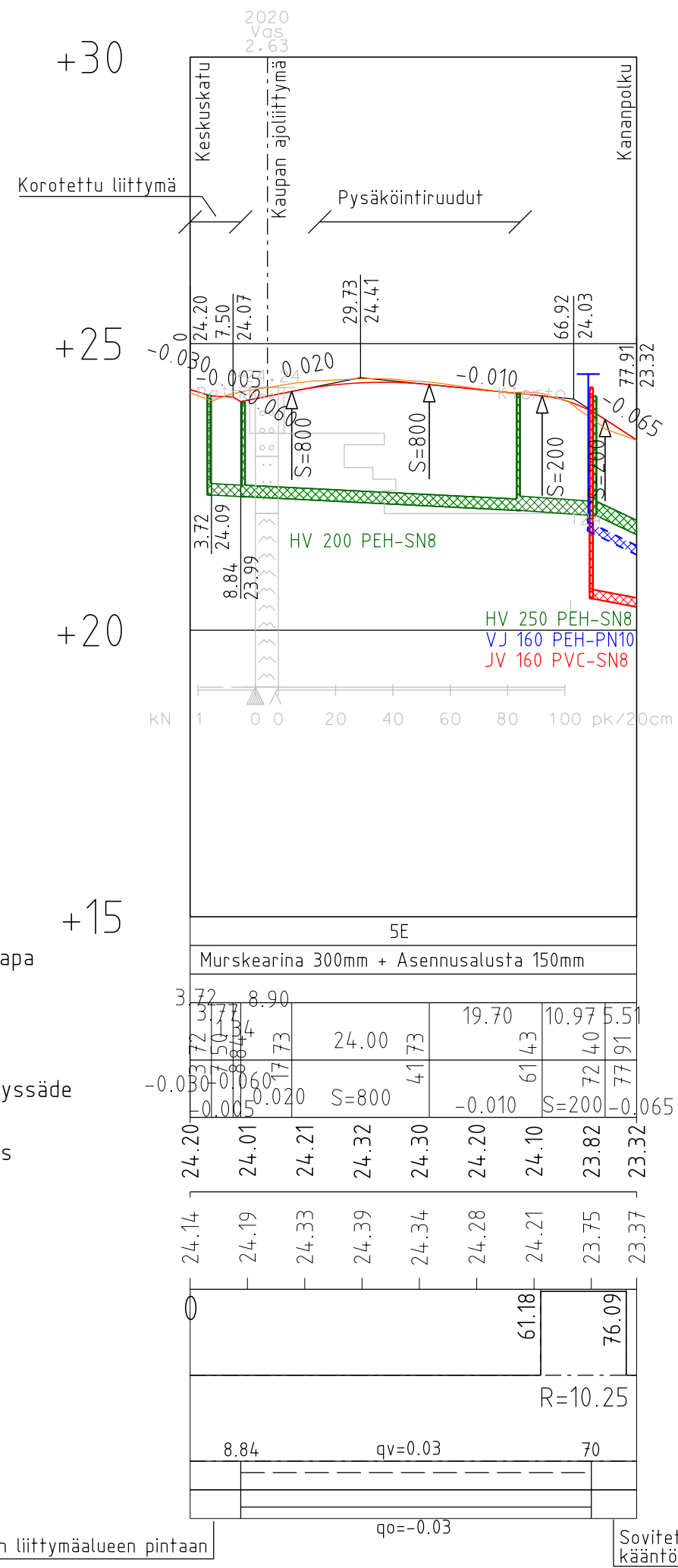


# Koulutie



Päällysrakenne  
Putkien perustamistapa

+15  
5E  
Murskearina 300mm + Asennusalusta 150mm

Matka  
Kaltevuus / pyöristyssäde

3.72	8.90		19.70	10.97	5.51
3.72	3.72	24.00	61.43	72.40	77.91
-0.030	-0.015	S=800	-0.010	S=200	-0.065

Tasausviivan korkeus

24.20	24.01	24.21	24.32	24.30	24.20	24.10	23.82	23.32
-------	-------	-------	-------	-------	-------	-------	-------	-------

Maanpinnan korkeus

24.14	24.19	24.33	24.39	24.34	24.28	24.21	23.75	23.37
-------	-------	-------	-------	-------	-------	-------	-------	-------

Paalutus

0						61.18	76.09
---	--	--	--	--	--	-------	-------

Kaarevuus


						R=10.25	
--	--	--	--	--	--	---------	--

Sivukaltevuus

8.84	qv=0.03	70
	qo=-0.03	

Sovitetaan liittymäalueen pintaan

Sovitetaan Kananpolun  
kääntöpaikan pintaan

Tilaaja 		Kaup.osa/Kylä Kortteli/Tila Tonnti/Rno
Korkeus- ja koord. järjestelmä N2000 ETRS-GK22		Juokseva no
Piirustuslaji Katusuunnitelma		Mittakaavat
Rakennuskohteen nimi ja osoite Koulutien ja Kananpolun saneeraus		Pituusleikkaus 1:1000/1:100 Tyypipoikkileikkaus 1:100
Suunnittelija Ville Rantanen	Tarkastaja Tuomo Väihkönen	Tiedosto
Piirtäjä Ville Rantanen	Vast.suun/Hyväksyjä Mikael Koivisto	Päiväys 19.5.2021
Suunn.ala KAU45730	Työnumero K2-2	Muutos
Suunnittelija Ville Rantanen		Tarkastaja Tuomo Väihkönen
Piirtäjä Ville Rantanen		Vast.suun/Hyväksyjä Mikael Koivisto
Päiväys 19.5.2021		Muutos